

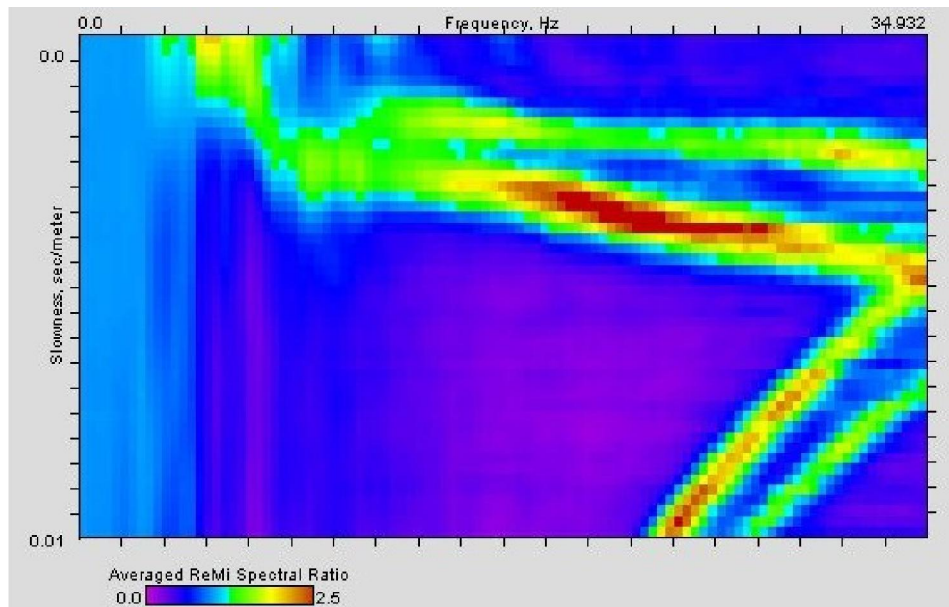
MISURA DI VELOCITA' DELLE ONDE S CON TECNICA ReMi

RM_24

Codice SoftMS

026093L42REMI42

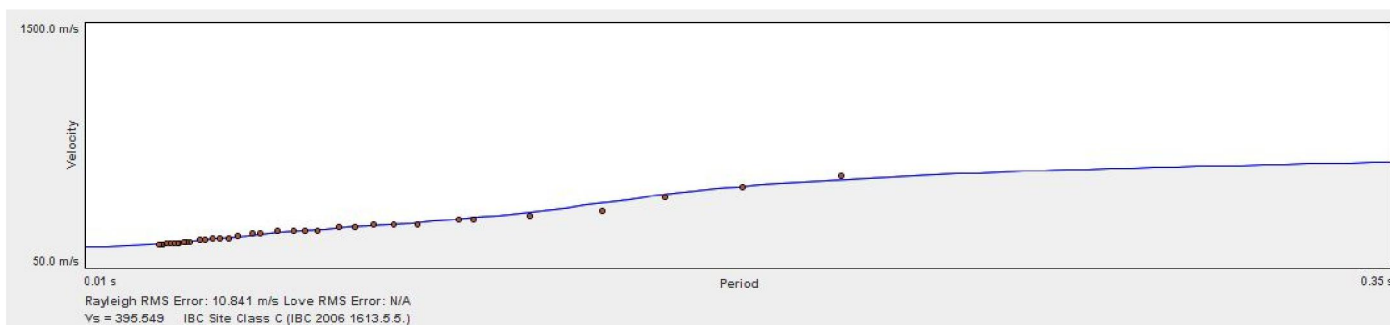
SPETTRO $p-f$

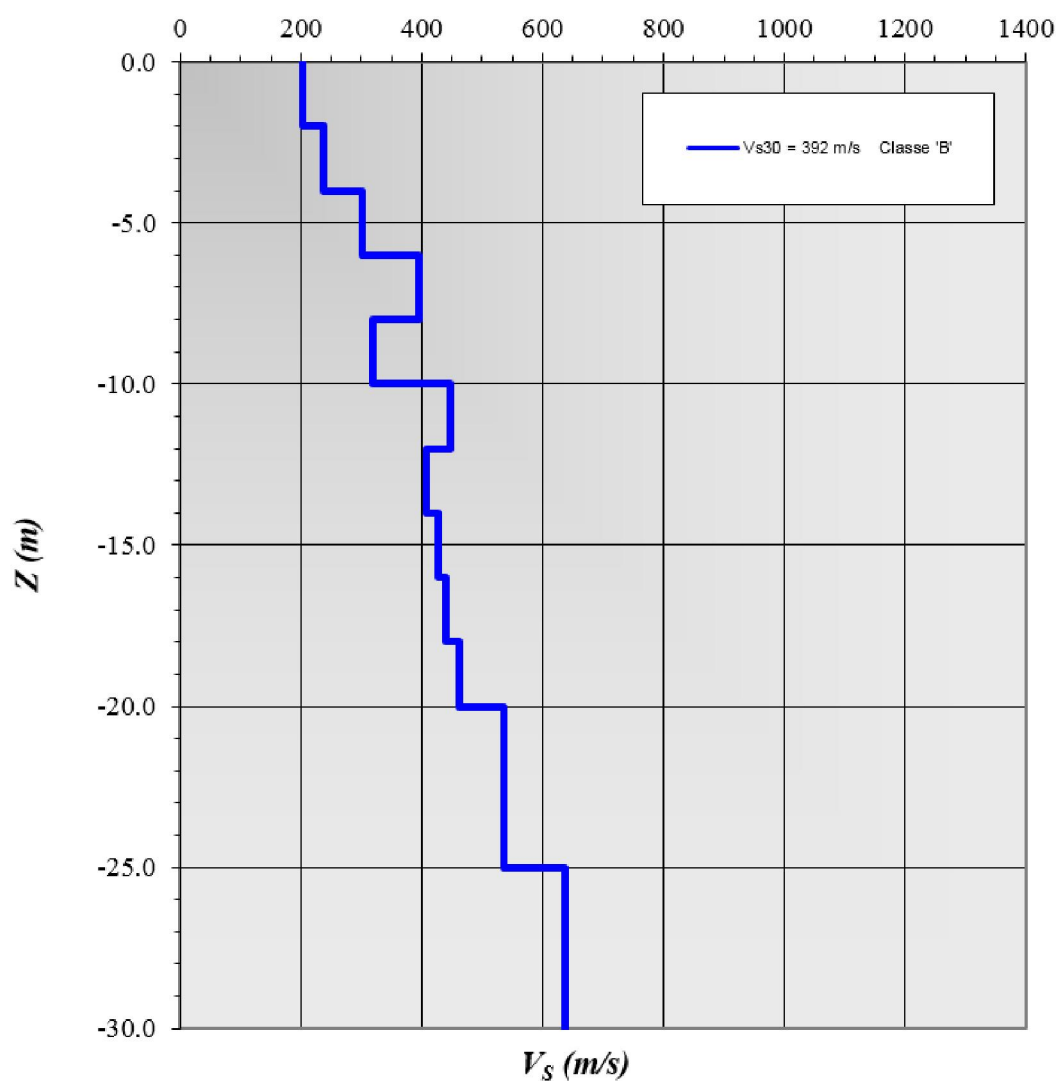


DATI STAZIONE

| | |
|--|----------------------|
| COMUNE | VOLPAGO DEL MONTELLO |
| CODICE STAZIONE | RM_24 |
| WGS 84 UTM 33 NORD | 5074873.89 |
| WGS 84 UTM 33 EST | 278196.314 |
| QUOTA PIANO CAMPAGNA | 89 m s.l.m. |
| VS ₃₀ E CATEGORIA DI SOTTOSUOLO | 392 - classe "B" |
| ANNO E MESE DI MISURA | 2015/11 |

CURVA DI DISPERSIONE



LOG VERTICALE DI VS₃₀*Stazione RM-24*

FOTO



ESTRATTO C.T.R.

